

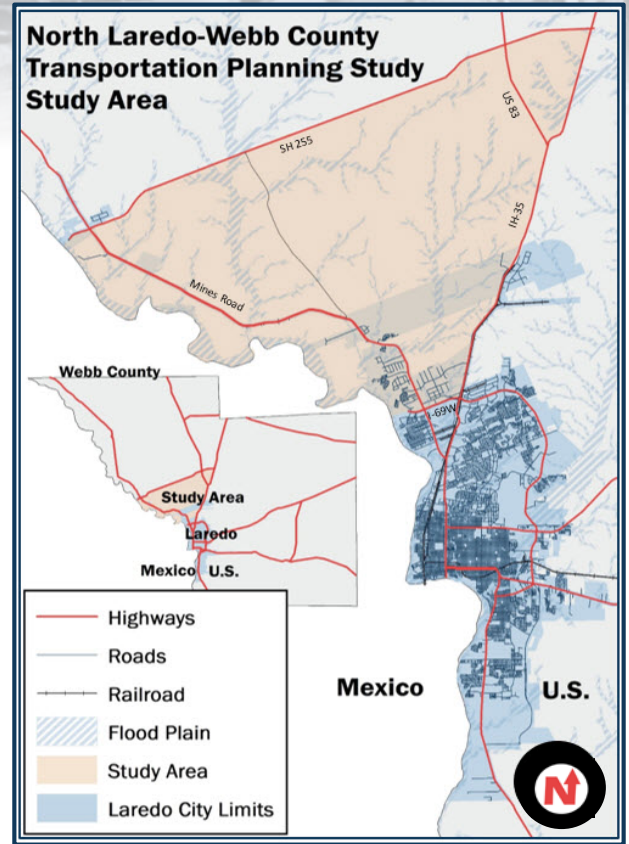
We need your input

Laredo is one of the fastest growing cities in Texas. Over the past ten years, there has been a steady increase in population, employment, and economic growth.

To plan for growth, the Webb County-City of Laredo Regional Mobility Authority is conducting the **North Laredo-Webb County Transportation Planning Study** to assess mobility conditions, gather community input, and develop transportation solutions. The study builds on previous local mobility and planning studies.

Study Area

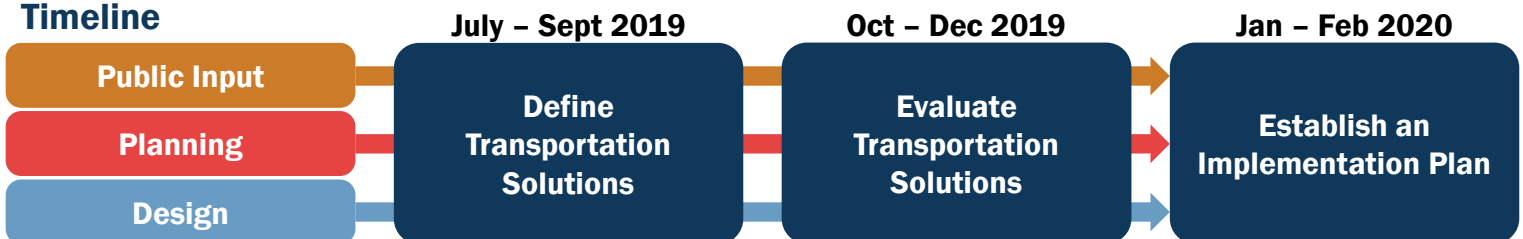
The area of focus is located between the World Trade and Colombia Solidarity Bridges and bound by I-35, I-69W, the Rio Grande and TX 255.



Goals of the Study

- Identify roadway improvement projects to relieve congestion in North Laredo
- Promote safety for all users of the transportation network
- Coordinate planning and implementation efforts with International Bridge and Port of Entry operations
- Coordinate private land development and public investments in mobility infrastructure
- Promote efficient movement of goods while reducing impacts of freight operations on neighborhoods and sensitive lands
- Improve overall transportation network connectivity and resiliency

Timeline



How Can I Get Involved?

The input you provide will be used to develop and evaluate transportation solutions. Please submit comments to NLaredoWebbStudy@hntb.com.

For more information please visit our website www.webbrma.com/n-laredo-transportation-planning-st



Necesitamos sus ideas y opiniones

La ciudad de Laredo es una de las ciudades de crecimiento más rápido en Texas. A través de los últimos diez años ha experimentado un incremento constante en la población, el empleo y el crecimiento económico.

Para planear y afrontar este crecimiento, la Autoridad de Movilidad Regional del Condado de Webb-Municipio de Laredo llevará a cabo el **Estudio de Planificación de Transporte del Norte de Laredo-Condado de Webb**, el cual evaluará las condiciones de movilidad, recolectará comentarios de la comunidad y desarrollará soluciones de transporte. El estudio se basa en trabajo ya realizado sobre la movilidad y planificación en esta área.

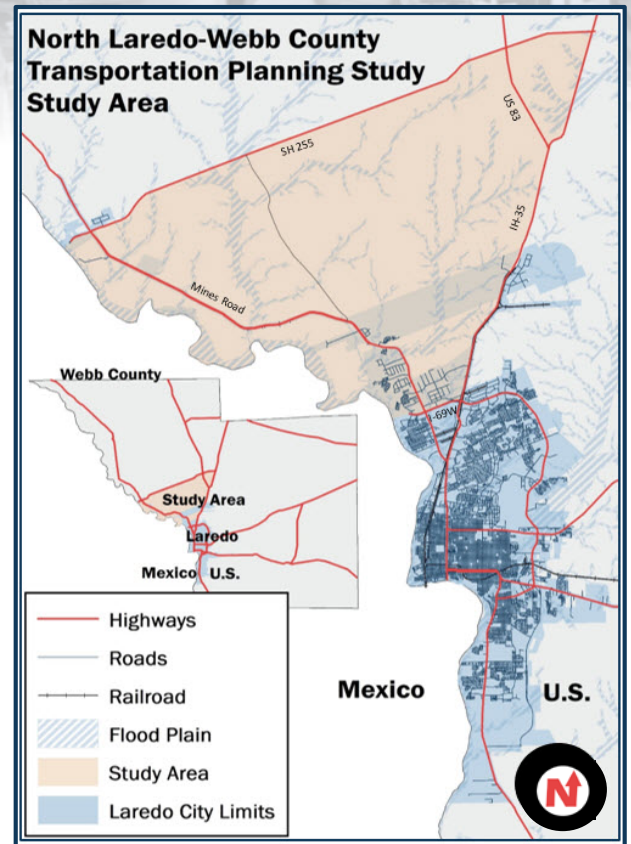
El Área de Estudio

El área de enfoque se sitúa entre los puentes de Comercio Internacional y Colombia Solidaridad y los límites de la I-35, I-69W, el Rio Grande y TX 255.

Metas del Estudio

- Identificar proyectos de mejoras de vialidad que alivien la congestión en el norte de Laredo.
- Promover la seguridad de todos los usuarios de la red de transporte
- Coordinar la planificación e implementación de iniciativas con la operación de puentes internacionales y puertos de entrada.
- Coordinar con el desarrollo de terreno privado e inversiones públicas en la infraestructura
- Promover el movimiento eficiente de comercio y reducir los impactos sobre las colonias y terrenos sensibles.
- Mejorar la conectividad de la red de transporte y mejorar la resiliencia

Cronología



¿Cómo puedo participar?

Los comentarios que provee se utilizarán para desarrollar y evaluar soluciones de transporte. Por favor mande sus comentarios a NLaredoWebbStudy@hntb.com.

Para mayor información, por favor visite nuestra página web www.webbrma.com/n-laredo-transportation-planning-st

